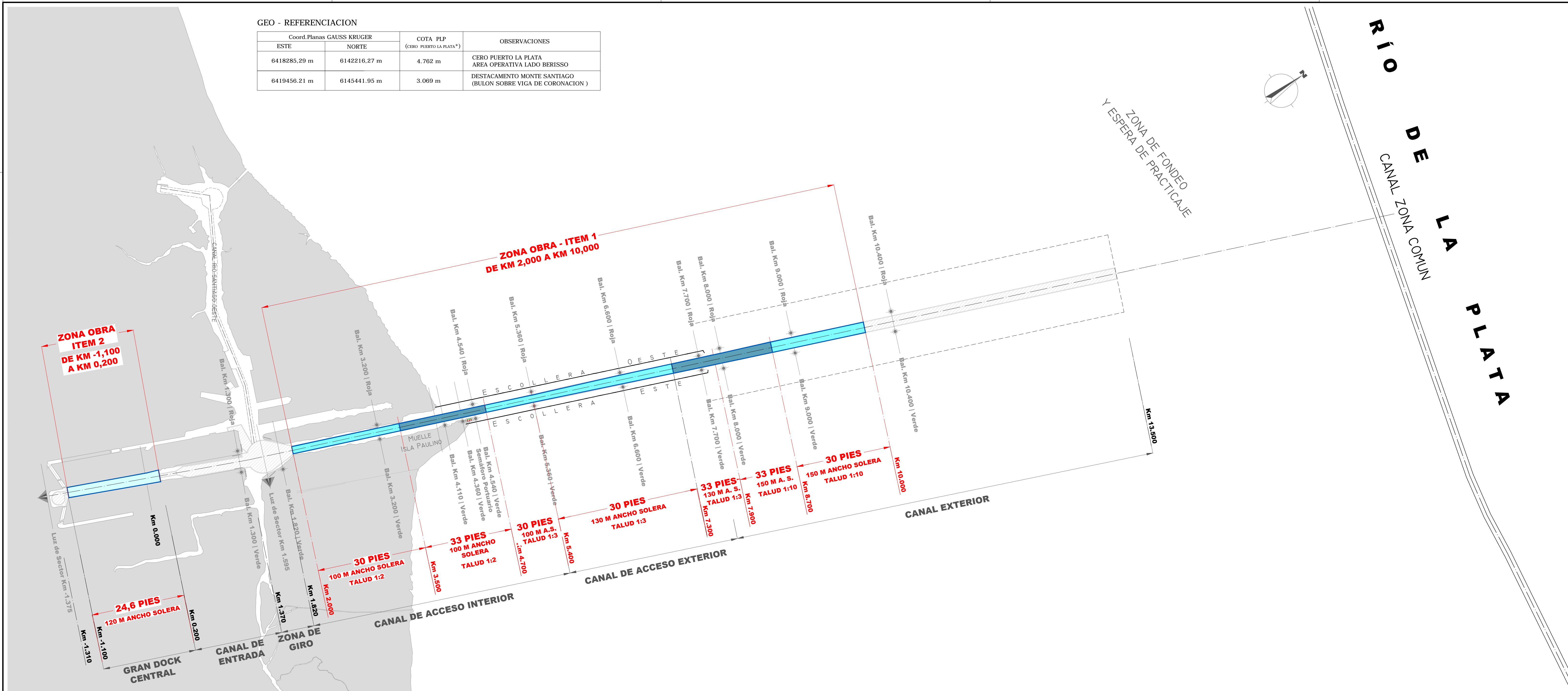


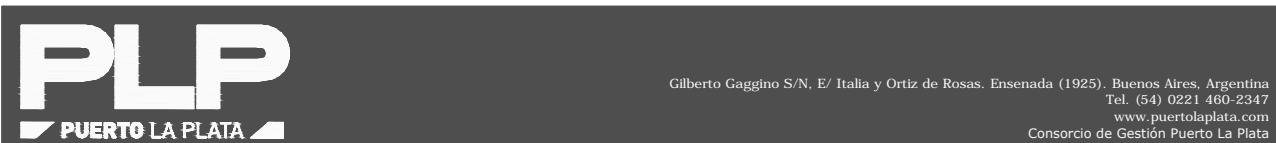
GEO - REFERENCIACION

Coord. Planas GAUSS KRUGER		COTA PLP (CERO PUERTO LA PLATA*)	OBSERVACIONES
ESTE	NORTE		
6418285.29 m	6142216.27 m	4.762 m	CERO PUERTO LA PLATA AREA OPERATIVA LADO BERISSO
6419456.21 m	6145441.95 m	3.069 m	DESTACAMENTO MONTE SANTIAGO (BULON SOBRE VIGA DE CORONACION)



REFERENCIAS

- ZONA A DRAGAR - PROFUNDIDAD DE PROYECTO 33 PIES
- ZONA A DRAGAR - PROFUNDIDAD DE PROYECTO 30 PIES
- ZONA A DRAGAR - PROFUNDIDAD DE PROYECTO 24,6 PIES



OBRA :
DRAGADO DE MANTENIMIENTO DEL CANAL DE ACCESO, CANAL EXTERIOR Y CANAL DOCK CENTRAL DEL PUERTO LA PLATA

PROPIEDAD DE :
 PROVINCIA DE BUENOS AIRES

PLANTA GENERAL

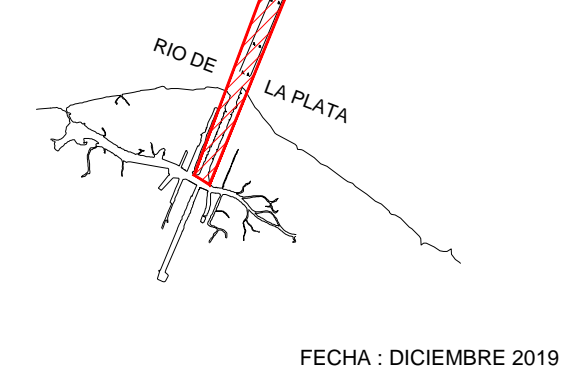
LOCALIZACIÓN	CROQUIS DE UBICACIÓN
PROVINCIA: BUENOS AIRES LOCALIDAD: BERISSO - ENSENADA RÍO: RÍO DE LA PLATA PUERTO: LA PLATA	

FIRMA DEL PROPIETARIO:

DOMICILIO : GAGGINO esq. ITALIA | ENSENADA | BUENOS AIRES
 TEL. : (0221) 460-2023

FIRMA DEL PROFESIONAL RESPONSABLE:

MATRÍCULA : 26.454 C.I.P.B.A.
 DOMICILIO : GAGGINO esq. ITALIA | ENSENADA | BUENOS AIRES
 TEL. : (0221) 460-2347



EXPEDIENTE: PLANO: PLP - DM - 01 ESCALA: 1:25.000

LUGAR RESERVADO PARA LA D.N.V.N.